

Филиал федерального государственного бюджетного учреждения «Федеральная кадастровая палата Федеральной службы государственной регистрации, кадастра и картографии» по Нижегородской области

(полное наименование органа кадастрового учета)

КП.1


КАДАСТРОВЫЙ ПАСПОРТ ЗЕМЕЛЬНОГО УЧАСТКА

"14" апреля 2015 г. № К-В(ПКУ)/15-287030

1	Кадастровый номер:	52:24:0150001:390	2	Лист № 1	3	Всего листов: 3
4	Номер кадастрового квартала:	52:24:0150001				
5	Предельные номера:	52:24:0150001:297	6	Дата внесения номера в государственный кадастр недвижимости: 13.04.2015		
7						
8	Кадастровые номера объектов капитального строительства: —					
9	Адрес (описание местоположения): Нижегородская область, Богородский район, д Шилово, ул Дачная, участок №26					
10	Категория земель: Земли населенных пунктов					
11	Разрешенное использование: для индивидуального жилищного строительства					
12	Площадь: 1500 +/- 136 кв. м					
13	Кадастровая стоимость: 210450 руб.					
14	Сведения о правах: —					
15	Особые отметки: При отсутствии регистрации прав (обременения) на земельный участок сведения о земельном участке подлежат аннулированию из государственного кадастра недвижимости по истечении пяти лет со дня постановки на государственный кадастровый учет (дата учета указана в графе 6 настоящего кадастрового паспорта). Регистрационный номер документов в ОКУ 35-1967481					
16	Сведения о природных объектах: —					
17	Дополнительные сведения					
18	Дополнительные сведения прилагаются на листе № 2					
18	Характер сведений государственного кадастра недвижимости (статус записи о земельном участке): Сведения об объекте недвижимости имеют статус временные.					
18	Дата истечения временного характера сведений - 14.04.2020.					
19	Сведения о кадастровых инженерах: Вижинец Екатерина Сергеевна, 52-11-226-07.04.2015					

Начальник отдела кадастрового учета №1
(полное наименование должности)


С. А. Морозова
(инициалы, фамилия)



КАДАСТРОВЫЙ ПАСПОРТ ЗЕМЕЛЬНОГО УЧАСТКА

"14" апреля 2015 г. № К-В(ПКУ)/15-287030

1	Кадастровый номер:	52:24:0150001:390	2	Лист № 2	3	Всего листов: 3
17	Дополнительные сведения:	<p>17.1 Кадастровые номера участков, образованных с земельным участком: 52:24:0150001:304, 52:24:0150001:316, 52:24:0150001:330, 52:24:0150001:332, 52:24:0150001:333, 52:24:0150001:346, 52:24:0150001:347, 52:24:0150001:348, 52:24:0150001:364, 52:24:0150001:407, 52:24:0150001:414, 52:24:0150001:424, 52:24:0150001:435, 52:24:0150001:449, 52:24:0150001:450, 52:24:0150001:452, 52:24:0150001:457, 52:24:0150001:464, 52:24:0150001:465, 52:24:0150001:474, 52:24:0150001:477, 52:24:0150001:485, 52:24:0150001:343, 52:24:0150001:345, 52:24:0150001:351, 52:24:0150001:353, 52:24:0150001:356, 52:24:0150001:358, 52:24:0150001:363, 52:24:0150001:370, 52:24:0150001:377, 52:24:0150001:384, 52:24:0150001:394, 52:24:0150001:397, 52:24:0150001:408, 52:24:0150001:417, 52:24:0150001:484, 52:24:0150001:487, 52:24:0150001:308, 52:24:0150001:327, 52:24:0150001:329, 52:24:0150001:331, 52:24:0150001:336, 52:24:0150001:339, 52:24:0150001:362, 52:24:0150001:365, 52:24:0150001:367, 52:24:0150001:369, 52:24:0150001:376, 52:24:0150001:404, 52:24:0150001:410, 52:24:0150001:419, 52:24:0150001:422, 52:24:0150001:431, 52:24:0150001:432, 52:24:0150001:433, 52:24:0150001:444, 52:24:0150001:448, 52:24:0150001:470, 52:24:0150001:478, 52:24:0150001:305, 52:24:0150001:309, 52:24:0150001:314, 52:24:0150001:315, 52:24:0150001:318, 52:24:0150001:350, 52:24:0150001:372, 52:24:0150001:385, 52:24:0150001:386, 52:24:0150001:393, 52:24:0150001:398, 52:24:0150001:399, 52:24:0150001:405, 52:24:0150001:413, 52:24:0150001:425, 52:24:0150001:437, 52:24:0150001:451, 52:24:0150001:456, 52:24:0150001:463, 52:24:0150001:479, 52:24:0150001:483, 52:24:0150001:306, 52:24:0150001:310, 52:24:0150001:319, 52:24:0150001:324, 52:24:0150001:334, 52:24:0150001:335, 52:24:0150001:338, 52:24:0150001:340, 52:24:0150001:341, 52:24:0150001:342, 52:24:0150001:344, 52:24:0150001:352, 52:24:0150001:355, 52:24:0150001:357, 52:24:0150001:366, 52:24:0150001:371, 52:24:0150001:374, 52:24:0150001:383, 52:24:0150001:389, 52:24:0150001:400, 52:24:0150001:403, 52:24:0150001:420, 52:24:0150001:426, 52:24:0150001:430, 52:24:0150001:434, 52:24:0150001:438, 52:24:0150001:443, 52:24:0150001:447, 52:24:0150001:458, 52:24:0150001:459, 52:24:0150001:460, 52:24:0150001:469, 52:24:0150001:471, 52:24:0150001:475, 52:24:0150001:488, 52:24:0150001:302, 52:24:0150001:312, 52:24:0150001:317, 52:24:0150001:322, 52:24:0150001:323, 52:24:0150001:349, 52:24:0150001:361, 52:24:0150001:368, 52:24:0150001:375, 52:24:0150001:380, 52:24:0150001:387, 52:24:0150001:395, 52:24:0150001:402, 52:24:0150001:406, 52:24:0150001:411, 52:24:0150001:415, 52:24:0150001:428, 52:24:0150001:429, 52:24:0150001:436, 52:24:0150001:442, 52:24:0150001:445, 52:24:0150001:446, 52:24:0150001:455, 52:24:0150001:466, 52:24:0150001:489, 52:24:0150001:307, 52:24:0150001:321, 52:24:0150001:325, 52:24:0150001:326, 52:24:0150001:359, 52:24:0150001:360, 52:24:0150001:381, 52:24:0150001:382, 52:24:0150001:388, 52:24:0150001:396, 52:24:0150001:401, 52:24:0150001:409, 52:24:0150001:412, 52:24:0150001:416, 52:24:0150001:418, 52:24:0150001:423, 52:24:0150001:427, 52:24:0150001:441, 52:24:0150001:453, 52:24:0150001:454, 52:24:0150001:461, 52:24:0150001:468, 52:24:0150001:473, 52:24:0150001:476, 52:24:0150001:480, 52:24:0150001:486, 52:24:0150001:311, 52:24:0150001:320, 52:24:0150001:328, 52:24:0150001:337, 52:24:0150001:354, 52:24:0150001:373, 52:24:0150001:378, 52:24:0150001:379, 52:24:0150001:391, 52:24:0150001:392, 52:24:0150001:421, 52:24:0150001:439, 52:24:0150001:440, 52:24:0150001:462, 52:24:0150001:467, 52:24:0150001:472, 52:24:0150001:481, 52:24:0150001:482</p>				
17.2	Кадастровый номер преобразованного участка:	—				
17.3	Кадастровые номера участков, подлежащих снятию или снятых с кадастрового учета:	52:24:0150001:297				
17.4	Кадастровые номера участков, образованных из земельных участков:	—				




Начальник отдела кадастрового учета №1
(полное наименование должности)

С. А. Морозова
(инициалы, фамилия)

КАДАСТРОВЫЙ ПАСПОРТ ЗЕМЕЛЬНОГО УЧАСТКА

"14" апреля 2015 г. № К-В(ПКУ)/15-287030

1	Кадастровый номер: 52:24:0150001:390	2	Лист № 3	3	Всего листов: 3
4	План (чертеж, схема) земельного участка				
5	Масштаб 1:400				



Начальник отдела кадастрового учета №1 (полное наименование должности)

С. А. Морозова
(инициалы, фамилия)